








P - 108

P - 105













P - 106

P - 107

GAMA DE COLORES DE LAS DIFERENTES CLASES DE SUELO

	I		V
	II		VI
	III		Ex
	IV		


LEYENDA

	Término Municipal		Construcción
	Línea Finca Acuerdo		Río, Arroyo, Barranco
	Número de Finca		Carretera
	Camino de Acuerdo		Límite polígono de Acuerdo
	Servidumbre		Límite polígono de Bases
	Cercados de piedra		Zona urbana
	Vía Pecuaría		Asociaciones
	Línea Parcela Bases		Línea Clase
	Número de Parcela Bases -Subparcela-		

CONCENTRACIÓN PARCELARIA DE CARÁCTER PRIVADO
 ZONA: ARMALLONES MUNICIPIO: ARMALLONES PROVINCIA: GUADALAJARA
 Autorizada por la Dirección General de Producción Agropecuaria por Resolución de 5 de agosto de 2004 y publicado en el DOCM nº 158 de 30 de agosto de 2004

PROMOTOR: Asociación Hundido de Armallones

ACUERDO DE CONCENTRACIÓN PARCELARIA
 Fincas de reemplazo con fondo parcelario y clases

POLÍGONO N°: 106	Firma por la empresa el Ingeniero:	
ESCALA: 1:3.000	Firma del representante del promotor y sello:	
FECHA REALIZACIÓN: OCTUBRE 2020	Firma: D. Raúl Martín Muñoz	

TÉRMINO MUNICIPAL DE VILLANUEVA DE ALCORÓN

