









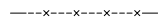








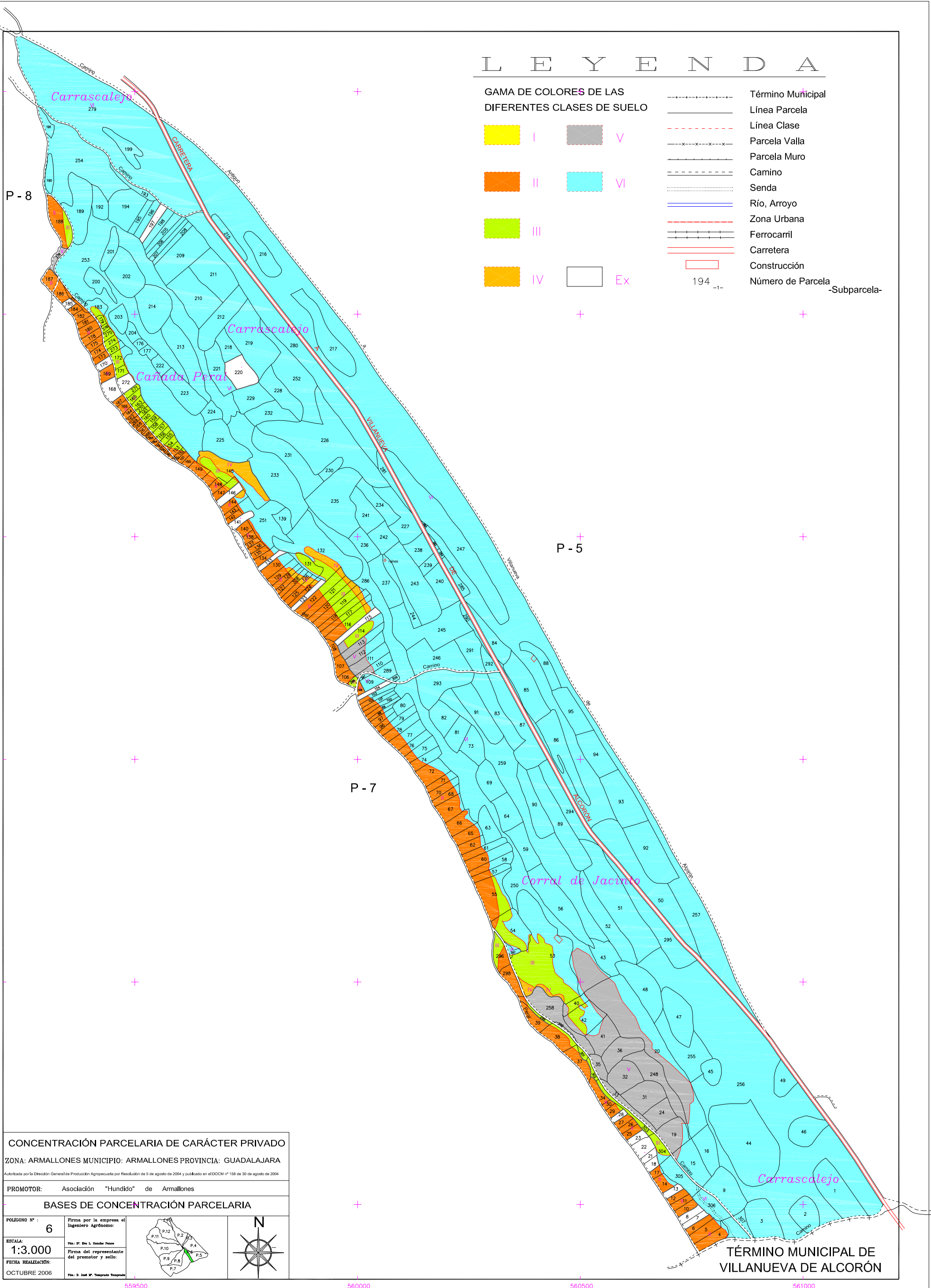


L E Y E N D A

GAMA DE COLORES DE LAS
DIFERENTES CLASES DE SUELO

	I		V
	II		VI
	III		Ex
	IV		

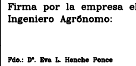
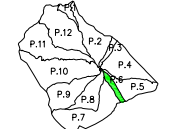

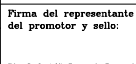
	Término Municipal
	Línea Parcela
	Línea Clase
	Parcela Valla
	Parcela Muro
	Camino
	Senda
	Río, Arroyo
	Zona Urbana
	Ferrocarril
	Carretera
	Construcción
194 -1-	Número de Parcela -Subparcela-



CONCENTRACIÓN PARCELARIA DE CARÁCTER PRIVADO
 ZONA: ARMALLONES MUNICIPIO: ARMALLONES PROVINCIA: GUADALAJARA
Autorizada por la Dirección General de Producción Agropecuaria por Resolución de 5 de agosto de 2004 y publicado en el DOCM nº 158 de 30 de agosto de 2004

PROMOTOR: Asociación "Hundido" de Armallones

BASES DE CONCENTRACIÓN PARCELARIA

POLIGONO N°: 6	Firma por la empresa el Ingeniero Agrónomo: 		
ESCALA: 1:3.000	Firma del representante del promotor y sello: 		
FECHA REALIZACIÓN: OCTUBRE 2006	Fila: B. José M. "Temprado" Temporal		

TÉRMINO MUNICIPAL DE VILLANUEVA DE ALCORÓN