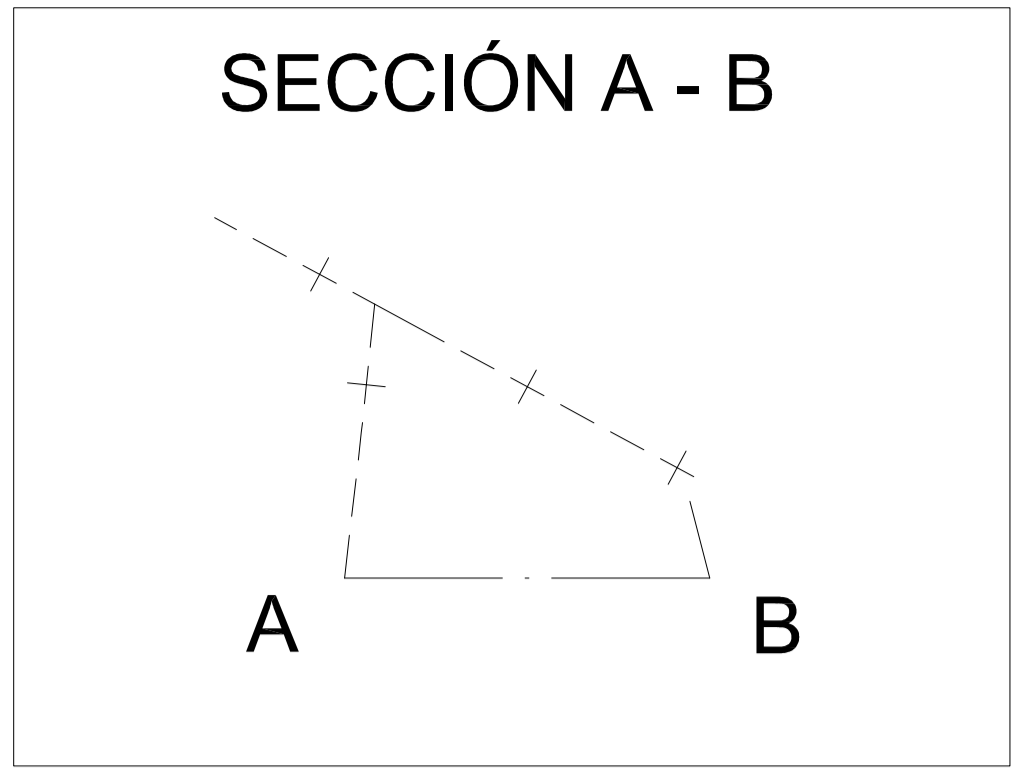


SECCIÓN A - B



CONCENTRACIÓN PARCELARIA DE CARÁCTER PRIVADO

MUNICIPIO: MONASTERIO ZONA: MONASTERIO PROVINCIA: GUADALAJARA

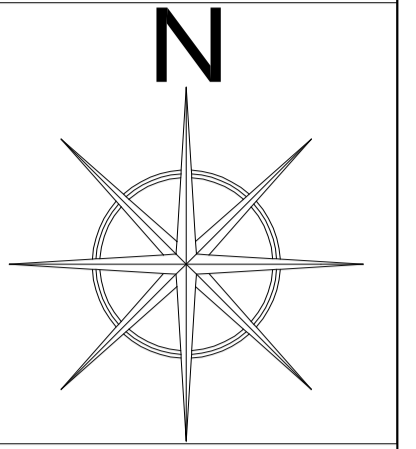
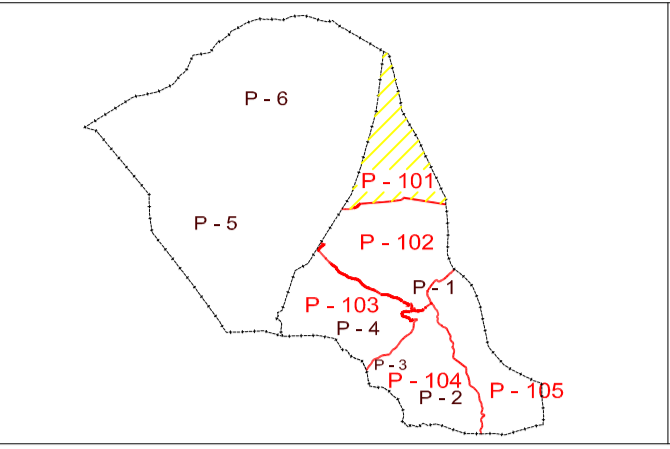
Autorizada por la Dirección General de Producción Agropecuaria por Resolución de 5 de agosto de 2004 y publicado en el DOCM nº 158 de 30 de agosto de 2004

PROMOTOR: Asociación de Propietarios de Fincas Rústicas de Monasterio

REPLANTEO DE FINCAS DE REEMPLAZO

POLIGONO N° : 101
ESCALA: 1:2.000
FECHA REALIZACIÓN: NOVIEMBRE 2011

Firma por la empresa el Ingeniero Técnico:
Fdo. D. Sergio Llamas Zarza
Firma del representante del promotor y sello:
Fdo. D. Daniel Escudero Alonso



LEYENDA

- Término Municipal
- Anejo
- Línea Finca Acuerdo
- Camino o senda de Acuerdo
- Servidumbre de paso
- Río, Arroyo, Barranco
- Vía Pecuaría
- Carretera
- Límite de polígono
- Zona Urbana
- Tubería enterrada
- Construcción
- 69 Número de Finca Acuerdo
- Mojón de finca
- M-100 Número de Mojón

MUNICIPAL

MUNICIPAL

DE

VEGUILLAS

ANEJO DE MONASTERIO

El Cabecito

Zona Excluida

Cuadros

La Mata

La Fresneda

Zona Excluida

Loma de lo Bueno

Zona Excluida

Los Cerrillos

FRAGUAS

Zona Excluida Loma de lo Bueno

Veguillas

Zona Excluida

Barranco Pajares

P - 102

