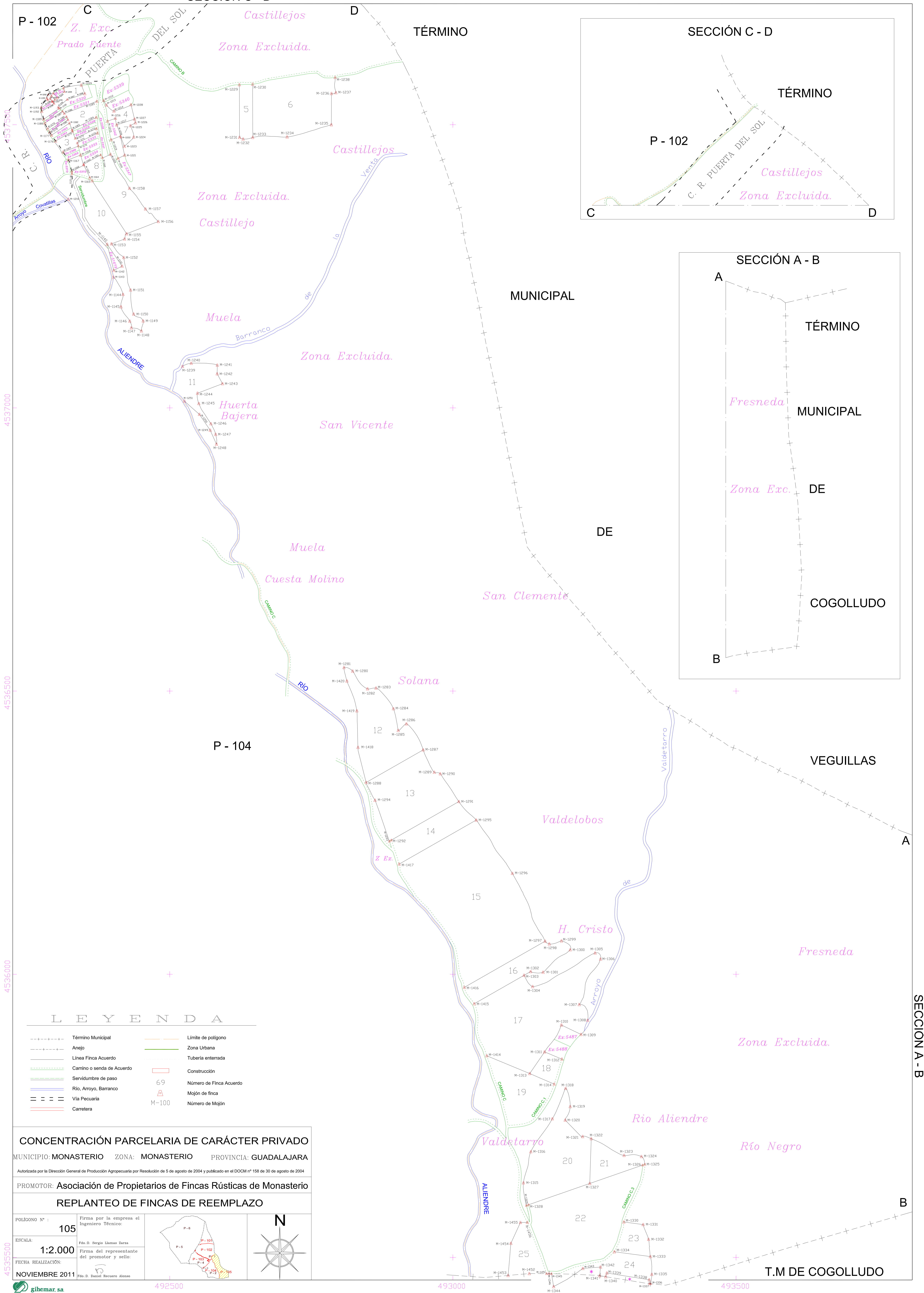

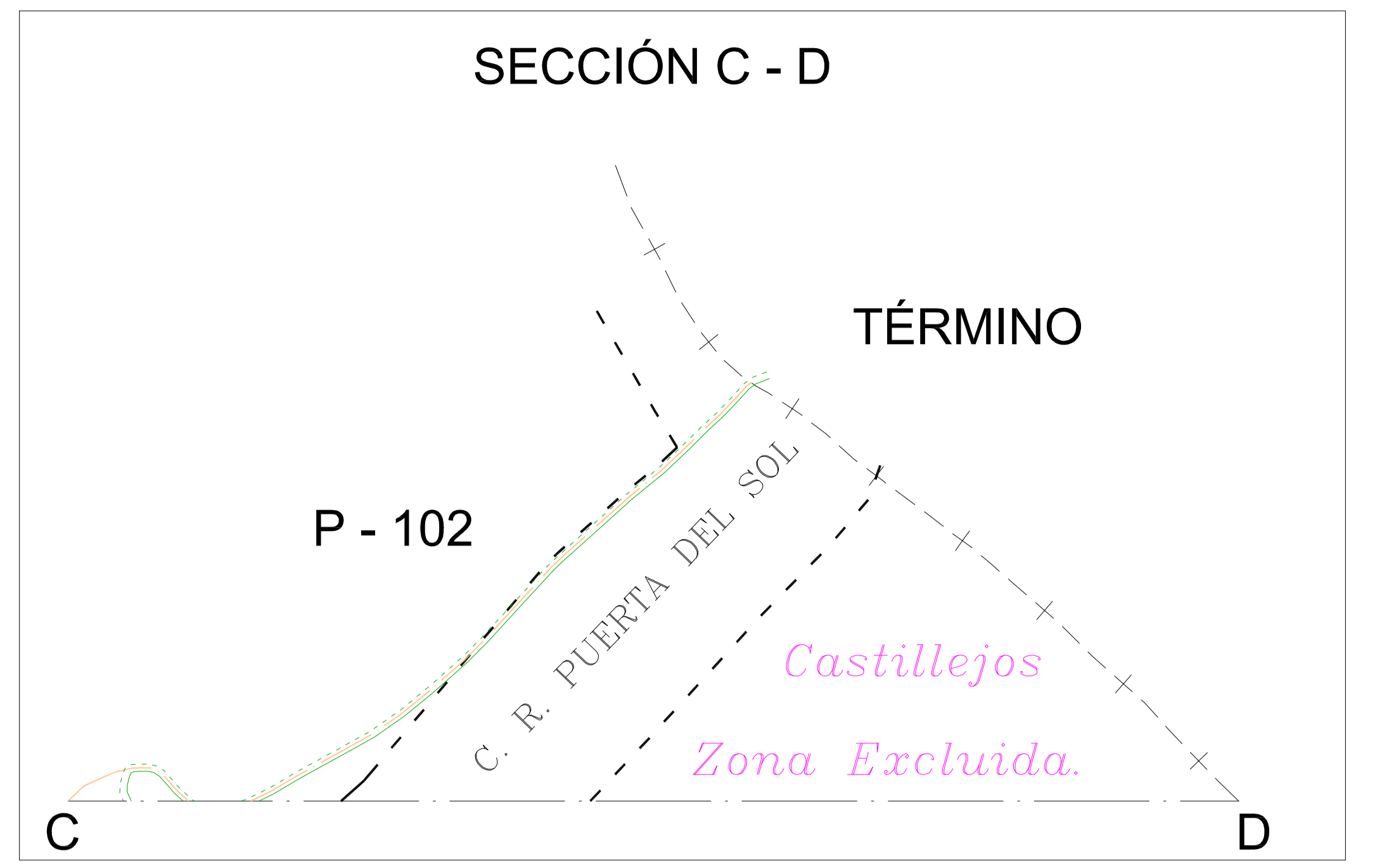


SECCIÓN C - D



LEYENDA

-----	Término Municipal	-----	Límite de polígono
-----	Anejo	-----	Zona Urbana
-----	Línea Finca Acuerdo	-----	Tubería enterrada
-----	Camino o senda de Acuerdo	-----	Construcción
-----	Servidumbre de paso	-----	69 Número de Finca Acuerdo
-----	Río, Arroyo, Barranco	-----	Mojón de finca
-----	Vía Pecuaria	-----	M-100 Número de Mojón
-----	Carretera		

CONCENTRACIÓN PARCELARIA DE CARÁCTER PRIVADO
 MUNICIPIO: MONASTERIO ZONA: MONASTERIO PROVINCIA: GUADALAJARA
 Autorizada por la Dirección General de Producción Agropecuaria por Resolución nº 5 de agosto de 2004 y publicado en el DOCM nº 158 de 30 de agosto de 2004

PROMOTOR: Asociación de Propietarios de Fincas Rústicas de Monasterio

REPLANTEO DE FINCAS DE REEMPLAZO

POLIGONO N° : 105	Firma por la empresa el Ingeniero Técnico: 	
ESCALA: 1:2.000	Firma del representante del promotor y sello: 	
FECHA REALIZACIÓN: NOVIEMBRE 2011		

SECCIÓN A - B

4537500
4537000
4536500
4536000
4535500

492500

493000

493500

T.M DE COGOLLUDO