








L E Y E N D A

GAMA DE COLORES DE LAS DIFERENTES CLASES DE SUELO		+++++--	Limite Comunidad Autónoma
	I	-----	Término Municipal
	II	-----	Línea Parcela
	III	-----	Línea Clase
	IV	-----	Parcela Valla
	V	-----	Parcela Muro
	VI	-----	Camino
	Zona Excluida	-----	Río, Barranco, Arroyo
		-----	Tendido Eléctrico
		-----	Ferrocarril
		-----	Carretera
		-----	Construcción
		194 -1-	Número de Parcela -Subparcela-

CONCENTRACIÓN PARCELARIA DE CARÁCTER PRIVADO

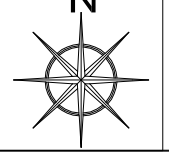
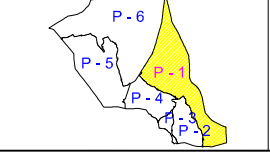
ZONA: MONASTERIO MUNICIPIO: MONASTERIO PROVINCIA: GUADALAJARA

Autorizada por la Dirección General de Producción Agropecuaria por Resolución de 5 de agosto de 2004 y publicado en el DOCM nº 158 de 30 de agosto de 2004

PROMOTOR: Asociación de Propietarios de Fincas Rústicas de Monasterio

BASES DE CONCENTRACIÓN PARCELARIA

POLÍGONO N°:	Firma por la empresa el Ingeniero Agrónomo:
1	
ESCALA:	Firma del representante del promotor y sello:
1:7.000	
FECHA REALIZACIÓN:	Fdo.:
OCTUBRE 2006	



COGOLLUDO