

P-4

P-1

P-3







TÉRMINO

MUNICIPAL

DE

COGOLLUDO

### LEYENDA

GAMA DE COLORES DE LAS DIFERENTES CLASES DE SUELO	+ . + . - Límite Comunidad Autónoma
 I	- - - - - Término Municipal
 IV	— — — — — Línea Parcela
 II	- - - - - Línea Clase
 III	- - - - - Parcela Valla
 VI	- - - - - Parcela Muro
 Zona Excluida	- - - - - Camino
	— — — — — Río, Barranco, Arroyo
	— — — — — Tendido Eléctrico
	— — — — — Ferrocarril
	— — — — — Carretera
	— — — — — Construcción
	— — — — — Número de Parcela
	— — — — — -Subparcela-

### CONCENTRACIÓN PARCELARIA DE CARÁCTER PRIVADO

ZONA: MONASTERIO MUNICIPIO: MONASTERIO PROVINCIA: GUADALAJARA

Autorizada por la Dirección General de Producción Agropecuaria por Resolución de 5 de agosto de 2004 y publicado en el DOCM nº 156 de 30 de agosto de 2004

PROMOTOR: Asociación de Propietarios de Fincas Rústicas de Monasterio

### BASES DE CONCENTRACIÓN PARCELARIA

POLIGONO N° :

2

Firma por la empresa el  
Ingeniero Agrónomo:

Fdo.: Dra. L. Menche Ponce

ESCALA:

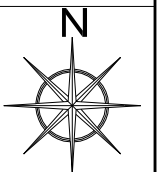
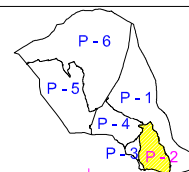
1:3.000

Firma del representante  
del promotor y sello:

Fdo.: Daniel Becerra Alonso

FECHA REALIZACIÓN:

OCTUBRE 2006



492000

492500

493000

