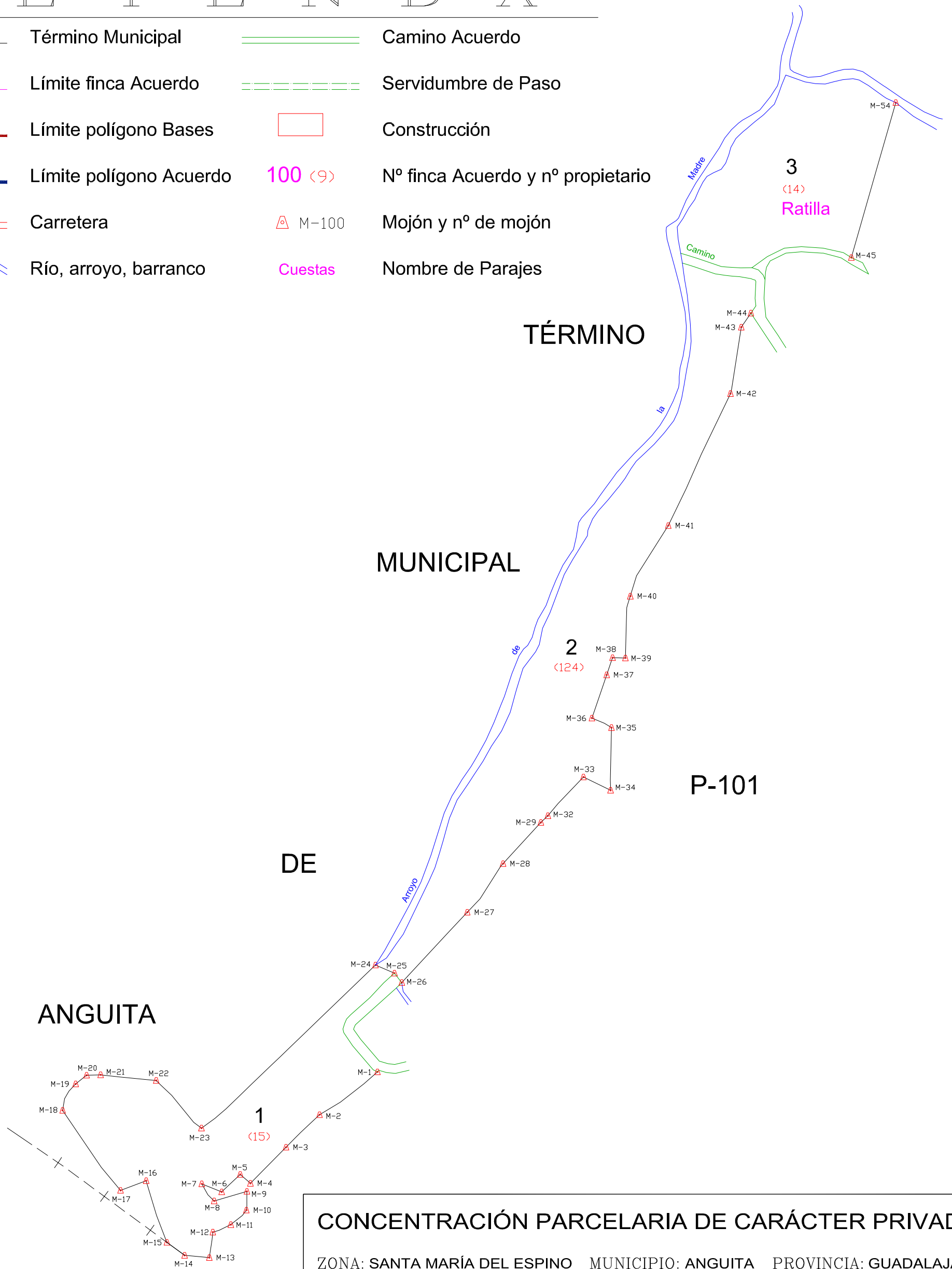


# L E Y E N D A

-  Término Municipal
-  Límite finca Acuerdo
-  Límite polígono Bases
-  Límite polígono Acuerdo
-  Carretera
-  Río, arroyo, barranco
-  Camino Acuerdo
-  Servidumbre de Paso
-  Construcción
-  N° finca Acuerdo y n° propietario
-  Mojón y n° de mojón
-  Cuestas
-  Nombre de Parajes



ANGUITA

TÉRMINO

MUNICIPAL

DE

P-101



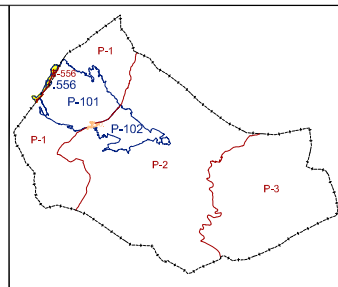

## CONCENTRACIÓN PARCELARIA DE CARÁCTER PRIVADO

ZONA: SANTA MARÍA DEL ESPINO MUNICIPIO: ANGUITA PROVINCIA: GUADALAJARA

Autorizada por la Dirección General de Mejora de Explotaciones Agrarias por Resolución de 28 de Noviembre de 2006 (DOCM n° 265 de 22 de diciembre de 2006)

PROMOTOR: Asociación Vega Santa María del Espino

### AMOJONAMIENTO FINCAS DE REEMPLAZO

PLANO: <b>Polígono 556</b>	Firma del representante del promotor y sello: 		
ESCALA: <b>1:3.000</b>	Fdo.: José Luis Lozano Galán Firma por la empresa el Ingeniero Técnico Agrícola: 		
FECHA REALIZACIÓN: <b>ABRIL 2020</b>	Fdo.: Ángel Cano Sanz		